



Prefeitura Municipal de Taquaritinga

ESTADO DE SÃO PAULO

Decreto nº 4.795, de 18 de outubro de 2018.

Altera dispositivos do Decreto Municipal nº 4.474, de 22 de julho de 2016, que especifica e dá outras providências.

Vanderlei José Marsico, Prefeito Municipal de Taquaritinga, Estado de São Paulo, no uso de suas atribuições legais, nos termos do art. 72, inciso VIII, com fundamento nos art. 121 à 124 da Lei Orgânica do Município e atendimento ao art. 5º e seguintes da Lei Federal nº 8.987/95, e,

Considerando a necessidade de adequações no itinerário estabelecido pelo Decreto Municipal nº 4.474, de 22 de julho de 2016,

Decreta:


Art. 1º. Os Anexos I, II e III do Decreto Municipal nº 4.474, de 22 de julho de 2016, que estabelece o memorial descritivo dos itinerários das linhas de transporte coletivo urbano e rural do Município de Taquaritinga a serem explorados por empresa devidamente habilitada e vencedora em certame licitatório, passam a vigor na forma dos anexos constantes deste Decreto.

Art. 2º. Este Decreto entrará em vigor na data de sua publicação, revogadas as disposições.

Prefeitura Municipal de Taquaritinga, 18 de outubro de 2018.


Vanderlei José Marsico
Prefeito Municipal

Registrado e publicado na Diretoria de Expediente e Publicações, na data supra.


Agnaldo Aparecido Rodrigues Garcia
Secretário Adjunto resp.p/ Diretoria



Prefeitura Municipal de Taquaritinga

ESTADO DE SÃO PAULO

ANEXO I do Decreto nº 4.795/2018

LINHA: VERMELHA - (BUSCARDI / TALAVASSO)

Sentido BUSCARDI

Rua Campos Salles (TCI), Rua Paulo Roberto Scandar, Av. Gabriel Cavalheiro, Av. Mario da Silva Camargo, Rua Pastor Abel de Souza, Rua Teófilo Rocha, Rua Santo Micali, Av. Caetano de Caro, Av. Savério Salvani, Av. Adamo Lui, Rua Miguel Anselmo, Rua 24 de Outubro, Rua Siqueira Campos, Rua Miguel Anselmo, Rua General Osório, Rua General Glicério, Rua dos Domingues, Rua Campos Salles (TCI).

Sentido TALAVASSO

Rua Campos Salles (TCI), Rua Duque de Caxias, Rua General Glicério, Av. Vicente José Parise, Av. João Perissinoti, Rua Celso F. de Camargo, Rua Matheus Conzentino, Rua Francisco Mesquita, Av. Emilio Calil, Rua Alfi Olyntho Cuculichio, Rua Francisco E. Penteado, Av. Rachidi Miziara, Rua Giórgio Stefanelli, Rua Amabele Storti Carletto, Rua Antonio Milaneze, Rua Dr. João Jorge, Rodovia Horário Ramalho, Rua Alfi Olyntho Cuculichio, Rua Angelo Bossini Neto, Rua Mattos Davoglio, Rua Anézio Braga de Barros, Rua Alfi Olyntho Cuculichio, Rodovia Horário Ramalho, Av. Heitor Alves Gomes, Rua Celso F. de Camargo, Av. João Perissinoti, Av. Vicente José Parise, Rua Tiradentes, Rua Visconde do Rio Branco, Rua José Bonifácio, Rua Marechal Deodoro, Rua General Glicério, Rua dos Domingues, Rua Campos Salles (TCI).

LINHA VERMELHA

DIAS ÚTEIS

PARTIDAS CENTRO SENTIDO BUSCARDI

| CORUJÃO | Enfermeiras | CENTRO Chegada |
|-----------------|-------------|-------------------|
| 05:00* | ----- | 05:50 |
| CENTRO Saída | BUSCARDI | CENTRO Chegada |
| 06:00 | 06:15 | 06:30 |
| 06:30 | 06:45 | 07:00 |
| 07:00 | 07:15 | 07:30 |
| 07:30 | 07:45 | 08:00 |
| 08:00 | 08:15 | 08:30 |
| 08:30 | 08:45 | 09:00 |
| 09:00 | 09:15 | 09:30 |

PARTIDAS CENTRO SENTIDO TALAVASSO

| CENTRO Saída | TALAVASSO | CENTRO Chegada |
|-----------------|-----------|-------------------|
| 06:00 | 06:15 | 06:30 |
| 06:30 | 06:45 | 07:00 |
| 07:00 | 07:15 | 07:30 |
| 07:30 | 07:45 | 08:00 |
| 08:00 | 08:15 | 08:30 |
| 08:30 | 08:45 | 09:00 |
| 09:00 | 09:15 | 09:30 |



Prefeitura Municipal de Taquaritinga

ESTADO DE SÃO PAULO

| | | | | | |
|--------|-------|-------|--------|-------|-------|
| 09:30 | 09:45 | 10:00 | 09:30 | 09:45 | 10:00 |
| 10:00 | 10:15 | 10:30 | 10:00 | 10:15 | 10:30 |
| 10:30 | 10:45 | 11:00 | 10:30 | 10:45 | 11:00 |
| 11:00 | 11:15 | 11:30 | 11:00 | 11:15 | 11:30 |
| 11:30 | 11:45 | 12:00 | 11:30 | 11:45 | 12:00 |
| 12:00 | 12:15 | 12:30 | 12:00 | 12:15 | 12:30 |
| 12:30 | 12:45 | 13:00 | 12:30 | 12:45 | 13:00 |
| 13:00 | 13:15 | 13:30 | 13:00 | 13:15 | 13:30 |
| 13:30 | 13:45 | 14:00 | 13:30 | 13:45 | 14:00 |
| 14:00 | 14:15 | 14:30 | 14:00 | 14:15 | 14:30 |
| 14:30 | 14:45 | 15:00 | 14:30 | 14:45 | 15:00 |
| 15:00 | 15:15 | 15:30 | 15:00 | 15:15 | 15:30 |
| 15:30 | 15:45 | 16:00 | 15:30 | 15:45 | 16:00 |
| 16:00 | 16:15 | 16:30 | 16:00 | 16:15 | 16:30 |
| 16:30 | 16:45 | 17:00 | 16:30 | 16:45 | 17:00 |
| 17:00 | 17:15 | 17:30 | 17:00 | 17:15 | 17:30 |
| 17:30 | 17:45 | 18:00 | 17:30 | 17:45 | 18:00 |
| 18:00 | 18:15 | 18:30 | 18:00 | 18:15 | 18:30 |
| 18:40 | 18:55 | 19:10 | 18:40 | 18:55 | 19:10 |
| 19:10* | 19:25 | ----- | 19:10* | 19:25 | ----- |
| 22:20 | 22:50 | ----- | 22:20 | 22:50 | ----- |

*
Enfermeiras

LINHA VERMELHA

SÁBADOS

PARTIDAS CENTRO SENTIDO BUSCARDI

| CORUJÃO | Enfermeiras | CENTRO Chegada |
|-----------------|-------------|-------------------|
| 05:00* | ----- | 05:50 |
| CENTRO Saída | BUSCARDI | CENTRO Chegada |
| 06:30 | 06:45 | 07:00 |
| 07:30 | 07:45 | 08:00 |
| 08:30 | 08:45 | 09:00 |
| 09:30 | 09:45 | 10:00 |
| 10:30 | 10:45 | 11:00 |

PARTIDAS CENTRO SENTIDO TALAVASSO

| CENTRO Saída | TALAVASSO | CENTRO Chegada |
|-----------------|-----------|-------------------|
| 06:00 | 06:15 | 06:30 |
| 07:00 | 07:15 | 07:30 |
| 08:00 | 08:15 | 08:30 |
| 09:00 | 09:15 | 09:30 |
| 10:00 | 10:15 | 10:30 |
| 11:00 | 11:15 | 11:30 |



Prefeitura Municipal de Taquaritinga

ESTADO DE SÃO PAULO

| | | | | | |
|--------|-------|-------|-------|-------|-------|
| 11:30 | 11:45 | 12:00 | 12:00 | 12:15 | 12:30 |
| 12:30 | 12:45 | 13:00 | 13:00 | 13:15 | 13:30 |
| 13:30 | 13:45 | 14:00 | 14:00 | 14:15 | 14:30 |
| 14:30 | 14:45 | 15:00 | 15:00 | 15:15 | 15:30 |
| 15:30 | 15:45 | 16:00 | 16:00 | 16:15 | 16:30 |
| 16:30 | 16:45 | 17:00 | 17:00 | 17:15 | 17:30 |
| 17:30 | 17:45 | 18:00 | 18:00 | 18:15 | 18:30 |
| 18:30 | 18:45 | 19:00 | | | |
| 19:10* | 19:15 | 19:30 | | | |

*

Enfermeiras



Prefeitura Municipal de Taquaritinga

ESTADO DE SÃO PAULO

KM TOTAL: 7,9
CENTRO
CENTRO
CENTRO
JD. LARANJEIRAS
JD. LARANJEIRAS
JD. LARANJEIRAS

JD. LARANJEIRAS
INOOCOP
INOOCOP
JD. LARANJEIRAS
JD. BELA VISTA
VILA BUSCARDI
VILA BUSCARDI
VILA BUSCARDI
CENTRO
CENTRO
CENTRO
CENTRO
CENTRO
CENTRO
CENTRO
KM TOTAL: 11,4
CENTRO

CENTRO
CENTRO
JD. TAQUARÃO
CONJ. RES. IPIRANGA
CONJ. RES. IPIRANGA
CONJ. RES. IPIRANGA
CONJ. RES. IPIRANGA
CONJ. RES. IPIRANGA
JD. VALE DO SOL
JD. VALE DO SOL
CONJ. HAB. LOPES MORENO
CONJ. HAB. LOPES MORENO
CONJ. HAB. LOPES MORENO
JD. VALE DO SOL
JD. VALE DO SOL
SENTIDO ACAPULCO
ACAPULCO
ACAPULCO
ACAPULCO
ACAPULCO
ACAPULCO
SENTIDO JD. VALE DO SOL
CONJ. RES. IPIRANGA
CONJ. RES. IPIRANGA
CONJ. RES. IPIRANGA
CONJ. RES. IPIRANGA
CONJ. RES. IPIRANGA

| PONTO | PLACA PRESA NO | DESCRIÇÃO DO PONTO |
|-------|----------------|---|
| 1 | POSTINHO | DE FRENTE AO NUMERO 627 - ESCOLA DOMINGUES |
| 74 | POSTINHO | DE FRENTE AO NUMERO 1119 - BATATAS RECHHEADAS |
| 75 | POSTE | DE FRENTE AO NUMERO 501 - PRAÇA FUED SIMÃO |
| 76 | POSTE | DE FRENTE AO NUMERO 45 |
| 77 | POSTE | EM FRENTE AO NUMERO 1225 |
| 78 | POSTE | EM FRENTE AO NUMERO 797 |
| 79 | POSTE | EM FRENTE AO NUMERO 843 - ESQUINA COM A RUA CALIL SIMÃO |
| 80 | POSTINHO | DE FRENTE AO NUMERO 98 - PRAÇA BETH ARAÚJO |
| 81 | POSTE | ESQUINA COM A RUA LUIZ BRUZANDIM |
| 82 | POSTINHO | DE FRENTE AO NUMERO 150 - ACADEMIA OLIMPUS |
| 83 | POSTINHO | DE FRENTE AO NUMERO 2316 - BARAÇÃO CEBOLA |
| 84 | POSTE | EM FRENTE AO NUMERO 1987 - ANTES DO BAR DA TIETA |
| 85 | POSTE | EM FRENTE AO NUMERO 1299 - PRAÇA SANTA LUZIA |
| 86 | POSTINHO | EM FRENTE AO NUMERO 173 |
| 87 | POSTINHO | DE FRENTE AO NUMERO 616 - PRAÇA CEMITÉRIO |
| 32 | POSTINHO | DE FRENTE AO NUMERO 601 - IGREJA UNIVERSAL |
| 33 | POSTINHO | ESQUINA COM A RUA PRUDENTE DE MORAES |
| 34 | POSTE | EM FRENTE AO NUMERO 978 |
| 73 | POSTE | DE FRENTE AO NUMERO 634 - ESCOLA 9 DE JULHO |

| PONTO | PLACA PRESA NO | DESCRIÇÃO DO PONTO |
|-------|----------------|--|
| 88 | POSTE | EM FRENTE AO NUMERO 1806 |
| 37 | POSTE | ESQUINA COM A RUA MAJOR CALDERAZZO - UPA |
| 89 | POSTINHO | EM FRENTE AO NUMERO 506 - LOBÃO LANCHES |
| 90 | POSTE | EM FRENTE A APAE |
| 91 | POSTINHO | ESQUINA COM A RUA FRANCISCO MESQUITA |
| 92 | POSTINHO | EM FRENTE A IGREJA |
| 93 | POSTINHO | ESQUINA COM A AV. EMILIO CALIL |
| 94 | POSTINHO | EM FRENTE AO NUMERO 550 - PRAÇA AP. VALENÇA DA SILVA |
| 95 | POSTINHO | 30 METROS DA ROTATÓRIA VALE DO SOL |
| 96 | POSTE | DE FRENTE AO CENTRO DE LASER |
| 97 | POSTINHO | PRACINHA |
| 98 | POSTE | DE FRENTE AO NUMERO 390 |
| 99 | POSTE | ESQUINA COM A RUA MATTOS DAVOGLIO |
| 100 | POSTINHO | EM FRENTE AO NUMERO 49 - ORELHÃO |
| 101 | POSTINHO | EM FRENTE AO NUMERO 114 - COBERTURA FECHADA |
| 102 | POSTINHO | EM FRENTE AO NUMERO 897 - PARAISO PRESENTES |
| 103 | POSTINHO | EM FRENTE AO NUMERO 621 |
| 104 | POSTINHO | DE FRENTE AO NUMERO 280 - HOSPITAL DOS OLHOS |

BUSCARDI

RUA CAMPOS SALLES (PRAÇA DR. HORÁRIO RAMALHO - TERMINAL)
RUA CAMPOS SALLES
RUA PAULO ROBERTO SCANDAR
AV. GABRIEL CAVALHEIRO
AV. MARIO DA SILVA CAMARGO
AV. MARIO DA SILVA CAMARGO
RUA PASTOR ABEL DE SOUZA


RUA TEÓFILO ROCHA
RUA SANTO MICALI
AV. CAETANO DE CARO
AV. SAVÉRIO SALVANI
AV. ADAMO LUI
AV. ADAMO LUI
RUA MIGUEL ANSELMO
RUA 24 DE OUTUBRO
RUA SIQUEIRA CAMPOS
RUA MIGUEL ANSELMO
RUA GENERAL OSÓRIO
RUA GENERAL OSÓRIO
RUA GENERAL OSÓRIO
RUA GENERAL GLICÉRIO
RUA DOS DOMINGUES

RUA CAMPOS SALLES (PRAÇA DR. HORÁRIO RAMALHO - TERMINAL)

TALAVASSO

RUA CAMPOS SALLES (PRAÇA DR. HORÁRIO RAMALHO - TERMINAL)
RUA DUQUE DE CAXIAS
RUA GENERAL GLICÉRIO
AV. VICENTE JOSÉ PARISE
AV. VICENTE JOSÉ PARISE
AV. JOÃO PERISSINOTI
RUA CELSO F. DE CAMARGO
RUA MATHEUS CONZENTINO
RUA FRANCISCO MESQUITA
RUA FRANCISCO MESQUITA
AV. EMILIO CALIL
RUA ALFI OLYNTHO CUCOLICHIO
RUA FRANCISCO E. PENTEADO
AV. RACHID MIZIARA
RUA GIORGIO STEFANELLI
RUA AMABELÉ STORTI CARLETTO
RUA ANTONIO MILANEZE
RUA DR. JOÃO JORGE
RODOVIA HORÁRIO RAMALHO
RUA ALFI OLYNTHO CUCOLICHIO
RUA ANGELO BOSSINI NETO
RUA MATTOS DAVOGLIO
RUA ANÉZIO BRAGA DE BARROS
RUA ALFI OLYNTHO CUCOLICHIO

RODOVIA HORÁRIO RAMALHO
AV. HEITOR ALVES GOMES
AV. HEITOR ALVES GOMES
AV. HEITOR ALVES GOMES
AV. HEITOR ALVES GOMES
AV. HEITOR ALVES GOMES



Prefeitura Municipal de Taquaritinga

ESTADO DE SÃO PAULO

6

CONJ. RES. IPIRANGA
JD. TAQUARÃO
JD. TAQUARÃO
CENTRO
CENTRO
CENTRO
CENTRO
CENTRO
CENTRO

PRAÇA DO NAVIO
DE FRENTE AO NUMERO 496 - **TAQUARÃO**
EM FRENTE AO NUMERO 89 - LADO DA UPA

A 15 METROS DA RUA MARECHAL DEODORO
EM FRENTE AO NUMERO 30 - **PRAÇA DO HOSPITAL**
ESQUINA COM A RUA MARECHAL DEODORO

POSTINHO
POSTINHO
POSTINHO

POSTINHO
POSTE
POSTINHO

105
106
107

108
109
36

RUA CÉLSO F. DE CAMARGO
AV. JOÃO PERISSINOTI
AV. JOÃO PERISSINOTI
AV. VICENTE JOSÉ PARISE
RUA TIRADENTES
RUA VISCONDE DO RIO BRANCO
RUA JOSÉ BONIFÁCIO
RUA MARECHAL DEODORO
RUA GENERAL GLICÉRIO (**PRAÇA DR. ORÁRCIO RAMALHO**) - PREFEITURA
RUA DOS DOMINGUES
RUA CAMPOS SALLES (**PRAÇA DR. HORÁRIO RAMALHO - TERMINAL**)



Praça Dr. Horário Ramalho n° 160 | Centro | CEP 15900-000 | Taquaritinga / SP
Fone/Fax: (16) 3253-9100 | www.taquaritinga.sp.gov.br



Prefeitura Municipal de Taquaritinga

ESTADO DE SÃO PAULO

ANEXO II do Decreto nº 4.795/2018

LINHA: AZUL - (CECAP / VILA SÃO SEBASTIÃO)

Sentido CECAP

Rua Campos Salles (TCI), Rua da República, Av. Pedro Carleto, Rua Antonio B. Mendonça, Rua João Nabuco, Rua Rodolpho Silvestre, Rua Luiz Alberto Zucchi, Rua Angelo M. Baliero, Rua Dr. Rafael Lofrano, Rua Maria Ochiutto Storti, Rua Elias Abbud, Rua Vicente João Olivério, Rua João Gualhardi, Rua Maria Tonello Sachetti, Rua Pedro da C. Mendonça, Rua João Lazaro S, Rua José Dias, Rua Nicolau de Paz, Rua Ivone Fumagalli Morano, Rua Rogério Ferreira de Paula Faro, Av. Simão Calil, Rua Maria Lucia Oliveira Ramalho, Av. Oswaldo Pedroso Peretti, Rua Ivone Fumagalli Morano, Rua João Perossi, Rua Idalécio Tresseto, Rua Profa. Maria S. Ferreira, Rua José Garibaldi Maio, Av. Dr. Flávio Henrique Lemos (FATEC), Rua Dr. Ricardo Vespucci, Rua Antonio B. Mendonça, Rua Arlindo Duarte Azadinho, Rua Dr. Avelino Bozelli, Rua Dr. Orlando Curti, Rua Atilio Andreggheto, Rua Antonio Basso, Rua José Antonio Ferrari, Rua Alécio Borelli, Av. Pedro Carleto, Av. Vicente José Parise, Rua Marechal Deodoro, Rua General Ozório, Rua José Bonifácio, Rua Marechal Deodoro, Rua General Glicério, Rua dos Domingues, Rua Campos Salles (TCI).

Sentido VILA SÃO SEBASTIÃO

Rua Campos Salles (TCI), Rua Duque de Caxias, Rua General Glicério, Av. Vicente José Parise, Rua Major Calderazzo, Rua João Pedroni, Rua Pedro Ordine, Rua Pedro Garcia, Rua Angelo Sarubi, Rua Maria Ap. De Paulo Ferreira Bianchi (Rua Projeto J), Av. Dr. Paulo Zuppani (Rotatório do jardim Ignez), Rua Octávio C. Martinelli, Rua Nadir Arruda de Paulo Eduardo, Rua Luiz L. do Val Junior, Rua Fioravante Balan, Rua José Francisco de Assis, Rua Nadir Arruda de Paulo Eduardo, Rua Octácilio C. Martinelli, Rua Salvador Arnoni, Rua Carlos Soldi, Rua Joaquim F. Campanha, Rua Major Pedro P. Correa, Rua Dromede Anina Calanca Constancio, Rua Gabriel T. de Paula, Av. Capitão José Camargo Lima, Rua Octácilio C. Martinelli, Rua Frederico Dias Coelho, Praça Dona Sinharinha Novaes, Rua Laudelino de Camargo, Rua Anélio Barreto, Rua Domingos Morano, Av. Washington Luiz, Rua Prof. Luiz Antonio Fragoso, Rua Caetano A. Pastori, Rua da Republica, Rua General Glicério, Rua dos Domingues, Rua Campos Salles (TCI).

LINHA AZUL

DIAS ÚTEIS

PARTIDAS CENTRO SENTIDO CECAP

CENTRO Saída FATEC CECAP CENTRO Chegada

PARTIDAS CENTRO SENTIDO VILA S. SEBASTIÃO

CENTRO Saída VILA S. SEBASTIÃO CENTRO Chegada



Prefeitura Municipal de Taquaritinga

ESTADO DE SÃO PAULO

| | | | | | | |
|-------|-------|-------|-------|-------|-------|-------|
| 06:00 | 06:10 | 06:25 | 06:50 | 06:00 | 06:25 | 06:50 |
| 06:30 | 06:40 | 06:55 | 07:20 | 06:30 | 06:55 | 07:20 |
| 07:00 | 07:10 | 07:25 | 07:50 | 07:00 | 07:25 | 07:50 |
| 07:30 | 07:40 | 07:55 | 08:20 | 07:30 | 07:55 | 08:20 |
| 08:00 | ----- | 08:25 | 08:50 | 08:00 | 08:25 | 08:50 |
| 08:30 | ----- | 08:55 | 09:20 | 08:30 | 08:55 | 09:20 |
| 09:00 | ----- | 09:25 | 09:50 | 09:00 | 09:25 | 09:50 |
| 09:30 | ----- | 09:55 | 10:20 | 09:30 | 09:55 | 10:20 |
| 10:00 | ----- | 10:25 | 10:50 | 10:00 | 10:25 | 10:50 |
| 10:30 | ----- | 10:55 | 11:20 | 10:30 | 10:55 | 11:20 |
| 11:00 | 11:10 | 11:25 | 11:50 | 11:00 | 11:25 | 11:50 |
| 11:30 | 11:40 | 11:55 | 12:20 | 11:30 | 11:55 | 12:20 |
| 12:00 | 12:10 | 12:25 | 12:50 | 12:00 | 12:25 | 12:50 |
| 12:30 | 12:40 | 12:55 | 13:20 | 12:30 | 12:55 | 13:20 |
| 13:00 | 13:10 | 13:25 | 13:50 | 13:00 | 13:25 | 13:50 |
| 13:30 | ----- | 13:55 | 14:20 | 13:30 | 13:55 | 14:20 |
| 14:00 | ----- | 14:25 | 14:50 | 14:00 | 14:25 | 14:50 |
| 14:30 | ----- | 14:55 | 15:20 | 14:30 | 14:55 | 15:20 |
| 15:00 | 15:10 | 15:25 | 15:50 | 15:00 | 15:25 | 15:50 |
| 15:30 | 15:40 | 15:55 | 16:20 | 15:30 | 15:55 | 16:20 |
| 16:00 | 16:10 | 16:25 | 16:50 | 16:00 | 16:25 | 16:50 |
| 16:30 | 16:40 | 16:55 | 17:20 | 16:30 | 16:55 | 17:20 |
| 17:00 | ----- | 17:25 | 17:50 | 17:00 | 17:25 | 17:50 |
| 17:30 | | 17:55 | 18:40 | 17:30 | 17:55 | 18:40 |
| 18:00 | 18:10 | 18:25 | 18:50 | 18:00 | 18:25 | 18:50 |
| 18:40 | 18:50 | 19:10 | ----- | 18:40 | 19:10 | ----- |
| 19:00 | 19:10 | 19:25 | ----- | 19:00 | 19:25 | ----- |
| 22:20 | 22:40 | 23:00 | ----- | 22:20 | 23:00 | ----- |

SÁBADOS

PARTIDAS CENTRO SENTIDO CECAP

| CENTRO Saída | FATEC | CECAP | CENTRO Chegada |
|--------------|-------|-------|----------------|
| 06:00 | 06:10 | 06:25 | 06:50 |
| 06:30 | 06:40 | 06:55 | 07:20 |
| 07:00 | 07:10 | 07:25 | 07:50 |
| 07:30 | 07:40 | 07:55 | 08:20 |

PARTIDAS CENTRO SENTIDO VILA S. SEBASTIÃO

| CENTRO Saída | VILA S. SEBASTIÃO | CENTRO Chegada |
|--------------|-------------------|----------------|
| 06:00 | 06:25 | 06:50 |
| 06:30 | 06:55 | 07:20 |
| 07:00 | 07:25 | 07:50 |
| 07:30 | 07:55 | 08:20 |





Prefeitura Municipal de Taquaritinga

ESTADO DE SÃO PAULO

| | | | | | | |
|-------|-------|-------|-------|-------|-------|-------|
| 08:00 | ----- | 08:25 | 08:50 | 08:00 | 08:25 | 08:50 |
| 08:30 | 08:40 | 08:55 | 09:20 | 08:30 | 08:55 | 09:20 |
| 09:00 | 09:10 | 09:25 | 09:50 | 09:00 | 09:25 | 09:50 |
| 09:30 | ----- | 09:55 | 10:20 | 09:30 | 09:55 | 10:20 |
| 10:00 | ----- | 10:25 | 10:50 | 10:00 | 10:25 | 10:50 |
| 10:30 | ----- | 10:55 | 11:20 | 10:30 | 10:55 | 11:20 |
| 11:00 | 11:10 | 11:25 | 11:50 | 11:00 | 11:25 | 11:50 |
| 11:30 | 11:40 | 11:55 | 12:20 | 11:30 | 11:55 | 12:20 |
| 12:00 | ----- | 12:25 | 12:50 | 12:00 | 12:25 | 12:50 |
| 12:30 | ----- | 12:55 | 13:20 | 12:30 | 12:55 | 13:20 |
| 13:00 | 13:10 | 13:25 | 13:50 | 13:00 | 13:25 | 13:50 |
| 13:30 | ----- | 13:55 | 14:20 | 13:30 | 13:55 | 14:20 |
| 14:00 | ----- | 14:25 | | 14:00 | 14:25 | |
| 14:30 | ----- | 14:55 | 15:20 | 14:30 | 14:55 | 15:20 |
| 15:30 | ----- | 15:55 | 16:20 | 15:30 | 15:55 | 16:20 |
| 16:30 | ----- | 16:55 | 17:20 | 16:30 | 16:55 | 17:20 |
| 17:30 | ----- | 17:55 | 18:20 | 17:30 | 17:55 | 18:20 |
| 18:30 | ----- | 18:55 | 19:20 | 18:30 | 18:55 | 19:20 |
| 19:30 | ----- | 19:55 | | 19:30 | 19:55 | |

LINHA AZUL - FATEC

DIAS ÚTEIS

PARTIDAS CENTRO SENTIDO CECAP

| CENTRO Saída | FATEC | CECAP | CENTRO Chegada |
|--------------|-------|-------|----------------|
| 06:00 | 06:10 | 06:25 | 06:50 |
| 06:30 | 06:40 | 06:55 | 07:20 |
| 07:00 | 07:10 | 07:25 | 07:50 |
| 07:30 | 07:40 | 07:55 | 08:20 |
| 11:00 | 11:10 | 11:25 | 11:50 |
| 11:30 | 11:40 | 11:55 | 12:20 |
| 12:00 | 12:10 | 12:25 | 12:50 |
| 12:30 | 12:40 | 12:55 | 13:20 |
| 13:00 | 13:10 | 13:25 | 13:50 |
| 15:00 | 15:10 | 15:25 | 15:50 |
| 15:30 | 15:40 | 15:55 | 16:20 |
| 16:00 | 16:10 | 16:25 | 16:50 |
| 16:30 | 16:40 | 16:55 | 17:20 |
| 17:30 | 17:40 | 17:55 | 18:20 |
| 18:00 | 18:10 | 18:25 | 18:50 |
| 19:00 | 19:10 | 19:25 | 19:50 |



Prefeitura Municipal de Taquaritinga

ESTADO DE SÃO PAULO

22:30


22:40

LIQUIDA AZUL - FATEC

SABADO

PARTIDAS CENTRO SENTIDO CECAP

| CENTRO Saída | FATEC | CECAP | CENTRO Chegada |
|--------------|-------|-------|----------------|
| 06:00 | 06:10 | 06:25 | 06:50 |
| 06:30 | 06:40 | 06:55 | 07:20 |
| 07:00 | 07:10 | 07:25 | 07:50 |
| 07:30 | 07:40 | 07:55 | 08:20 |
| 08:30 | 08:40 | 08:55 | 09:20 |
| 09:00 | 09:10 | 09:25 | 09:50 |
| 11:00 | 11:10 | 11:25 | 11:50 |
| 11:30 | 11:40 | 11:55 | 12:20 |
| 13:00 | 13:10 | 13:25 | 13:50 |



Prefeitura Municipal de Taquaritinga

ESTADO DE SÃO PAULO

KM TOTAL: 14
CENTRO
CENTRO
CENTRO
CENTRO
JD. SESC CENTENÁRIO
JD. SESC CENTENÁRIO
JD. SANTO ANTONIO
JD. SANTO ANTONIO
JD. PARAISO
JD. MARTINELLI
JD. MARTINELLI
JD. MARTINELLI
JD. VINICIUS DE MORAES
CONJ. HAB. ARSENIO MICALI
CONJ. HAB. ARSENIO MICALI
CONJ. HAB. ARSENIO MICALI
CONJ. HAB. ARSENIO MICALI
JD. PARAISO
JD. PARAISO
JD. MARIA LUIZA
JD. MARIA LUIZA
JD. MARIA LUIZA
JD. DO BOSQUE
JD. DO BOSQUE
JD. DO BOSQUE
JD. DO BOSQUE
JD. MARIA LUIZA
JD. MARIA LUIZA
JD. SANTO ANTONIO
JD. SANTO ANTONIO
JD. SANTO ANTONIO
JD. SESC CENTENÁRIO
JD. ITAMARACA
JD. ITAMARACA
JD. SESC CENTENÁRIO
JD. SESC CENTENÁRIO
JD. SANTA CRUZ
JD. SANTA CRUZ
JD. SOBRAL
JD. SOBRAL
JD. SOBRAL
JD. SANTA CRUZ
JD. SANTA CRUZ
JD. SANTA CRUZ
SENTIDO CENTRO
SENTIDO CENTRO
VILA DE SANTI
VILA DE SANTI
VILA DE SANTI
VILA DE SANTI
VILA DE SANTI
VILA DE SANTI
VILA DE SANTI
CENTRO

| CECAP | PONTO | PLACA PRESA NO | DESCRIÇÃO PONTO |
|---|-------|----------------|--|
| RUA CAMPOS SALLES (PRAÇA DR. HORÁRIO RAMALHO - TERMINAL) | 1 | POSTINHO | DE FRENTE AO 627 - ESCOLA DOMINGUES |
| RUA DA REPÚBLICA | 2 | POSTINHO | ESQUINA COM A RUA PRUDENTE DE MORAES - LOJA ROSA CHOQUE / SUP. CARVALHO |
| RUA DA REPÚBLICA | 3 | POSTINHO | EM FRENTE AO NUMERO 205 |
| RUA DA REPÚBLICA | 4 | POSTE | OPOSTO AO NUMERO 319-A |
| AV. PEDRO CARLETO | 5 | POSTINHO | ESQUINA COM A RUA VICENTE JOSÉ PARISE - TAQUARA BRANCA - DEPOIS DA ROTATÓRIA |
| RUA ANTONIO B. MENDONÇA | 6 | POSTINHO | EM FRENTE AO NUMERO 32 |
| RUA JOÃO NABUCO | | | |
| RUA RODOLPHO SILVESTRE > depois do ponto se torna RUA LUIZ ALBERTO ZUCCHI | 7 | POSTINHO | EM FRENTE AO NUMERO 196 |
| RUA LUIZ ALBERTO ZUCCHI > depois do ponto se torna RUA ANGELO M. BALIERO | 8 | POSTINHO | EM FRENTE AO NUMERO 50 |
| RUA ANGELO M. BALIERO | 9 | POSTINHO | ESQUINA COM A RUA Dr. RAFAEL LOFRANO |
| RUA DR. RAFAEL LOFRANO | | | |
| RUA MARIA OCHIUTTO STORTI | 10 | POSTE | ESQUINA COM A RUA IMACULADA A. LOURENÇO |
| RUA ELIAS ABBUD | | | |
| RUA VICENTE JOÃO OLIVÉRIO | | | |
| RUA JOÃO GALHARDI | 11 | POSTE | PRAÇA MICALI - PONTO AZUL |
| RUA MARIA TONELLO SACHETTI | | | |
| RUA PEDRO DA C. MENDONÇA | 12 | POSTINHO | PONTE MARIA LUIZA |
| RUA JOÃO LAZARO S | 13 | POSTINHO | BAR DA BETE |
| RUA JOSÉ DIAS | | | |
| RUA NICOLAU DE PAZ | 14 | POSTINHO | DE FRENTE AO NUMERO 64 - BAR DO MIGUEL |
| RUA NICOLAU DE PAZ | 15 | POSTINHO | ESQUINA COM A RUA IVONE FUMAGALI MORANO - IGREJA MISSÃO PARA CRISTO |
| RUA IVONE FUMAGALI MORANO | 16 | POSTE | EM FRENTE A CAIXA D'AGUA |
| RUA ROGÉRIO FERREIRA DE PAULA FARO | | | |
| AV. SIMÃO CALIL | | | |
| RUA MARIA LUCIA OLIVEIRO RAMALHO | 17 | POSTE | EM FRENTE AO ORELHÃO |
| AV. OSWALDO PEDROSO PERETTI | 17 A | POSTINHO | DE FRENTE AO NUMERO 208 |
| RUA IVONE FUMAGALI MORANO | 18 | POSTINHO | EM FRENTE AO NUMERO 386 |
| RUA JOÃO PEROSI | 19 | POSTE | DE FRENTE AO NUMERO 51 |
| RUA IDALÉCIO TRESSETO | 20 | POSTINHO | ESQUINA COM A RUA ANTONIO FUCI |
| RUA IDALÉCIO TRESSETO | 21 | POSTINHO | ESQUINA COM A RUA PROFESSORA MARIA SEIXAS FERREIRA |
| RUA PROFESSORA MARIA S. FERREIRA | | | |
| RUA JOSÉ GARIBALDI MAIO | | | |
| AV. DR. FLÁVIO HENRIQUE LEMOS (SENTIDO IDA PARA FATEC) | 22 | POSTINHO | FATEC - PONTO COM COBERTURA DENTRO DA FACULDADE |
| AV. DR. FLÁVIO HENRIQUE LEMOS (SENTIDO VOLTA DA FATEC) | | | |
| RUA DR. RICARDO VESPUCCI | | | |
| RUA ANTONIO B. MENDONÇA | | | |
| RUA ARLINDO DUARTE AZADINHO | 23 | POSTINHO | DE FRENTE AO NUMERO 473 |
| RUA DR. AVELINO BOZELLI | | | |
| RUA DR. ORLANDO CURTI | 24 | POSTINHO | EM FRENTE AO NUMERO 180 |
| RUA ALCINDO ARNONI | | | |
| RUA ANTONIO BASSO | 25 | POSTINHO | EM FRENTE AO NUMERO 218 |
| RUA JOSÉ ANTONIO FERRARI | 26 | POSTINHO | EM FRENTE AO NUMERO 50 |
| RUA ALÉCIO BORELLI | 27 | POSTINHO | ESQUINA COM A RUA 8 |
| RUA ALÉCIO BORELLI | 28 | POSTINHO | ESQUINA COM A RUA JOÃO DUARTE AZADINHO |
| AV. PEDRO CARLETO / RUA JOÃO DUARTE AZADINHO | | | |
| AV. VICENTE JOSÉ PARISE | 29 | POSTE | EM FRENTE A PRAÇA SANTOS DUMONT |
| RUA MARECHAL DEODORO | | | |
| RUA GENERAL OZÓRIO | 30 | POSTINHO | EM FRENTE AO NUMERO 52 - PRAÇA DO PERRETI |
| RUA GENERAL OZÓRIO | 31 | POSTE | DE FRENTE AO NUMERO 359 |
| RUA GENERAL OZÓRIO | 32 | POSTINHO | DE FRENTE AO NUMERO 601 - IGREJA UNIVERSAL |
| RUA GENERAL OZÓRIO | 33 | POSTINHO | ESQUINA COM A RUA PRUDENTE DE MORAES - LOJA MODA H |
| RUA GENERAL OZÓRIO | 34 | POSTINHO | EM FRENTE AO NUMERO 978 |
| RUA GENERAL OZÓRIO | 35 | POSTINHO | DE FRENTE AO NUMERO 1155 - HOSPITAL |
| RUA JOSÉ BONIFÁCIO | 36 | POSTINHO | ESQUINA COM A RUA MARECHAL DEODORO |

Praça Dr. Horário Ramalho n° 160 | Centro | CEP 15900-000 | Taquaritinga / SP

Fone/Fax: (16) 3253-9100 | www.taquaritinga.sp.gov.br

RUA MARECHAL DEODORO
RUA GENERAL GLICÉRIO (PRAÇA DR. ORÁRCIO RAMALHO) - PREFEITURA
RUA DOS DOMINGUES
RUA CAMPOS SALLES (PRAÇA DR. HORÁRIO RAMALHO - TERMINAL)

VILA SÃO SEBASTIÃO

RUA CAMPOS SALLES (PRAÇA DR. HORÁRIO RAMALHO - TERMINAL)

RUA DUQUE DE CAXIAS
RUA GENERAL GLICÉRIO
AV. VICENTE JOSÉ PARISE
AV. VICENTE JOSÉ PARISE
RUA MAJOR CALDERAZZO

RUA JOÃO PEDRONI
RUA JOÃO PEDRONI
RUA PEDRO ORDINE
RUA PEDRO GARCIA
RUA PEDRO GARCIA
RUA ANGELO SARUBI

RUA MARIA AP. DE PAULO FERREIRA BIANCHI / RUA PROJ. J
RUA PEDRO BIANCHI / RUA PROJ. C
RUA SEBASTIANA LOPES DA CUNHA
AV. DR. PAULO ZUPPANI

RUA OCTÁVIO C. MARTINELLI
RUA NADIR ARRUDA DE PAULO EDUARDO
RUA LUIZ L. DO VAL JUNIOR
RUA LUIZ L. DO VAL JUNIOR
RUA FIORAVANTE BALAN

RUA JOSÉ FRANCISCO DE ASSIS
RUA JOSÉ FRANCISCO DE ASSIS
RUA NADIR ARRUDA DE PAULO EDUARDO
RUA OCTÁVIO C. MARTINELLI

RUA SALVADOR ARNONI
RUA CARLOS SOLDI
RUA CARLOS SOLDI

RUA JOAQUIM F. CAMPANHA
RUA MAJOR PEDRO P. CORREA
RUA MAJOR PEDRO P. CORREA

RUA DROMEDE ANINA CALANCA CONSTANCIO / RUA SALVADOR ARNONI
RUA GABRIEL T. DE PAULA
AV. CAPITÃO JOSÉ CAMARGO LIMA
AV. CAPITÃO JOSÉ CAMARGO LIMA
RUA OCTÁVIO C. MARTINELLI

RUA FREDERICO DIAS COELHO
PRAÇA DONA SINHARINHA NOVAES
RUA LAUDELINO DE CAMARGO
RUA LAUDELINO DE CAMARGO
RUA ANÉLIO BARRETO

RUA DOMINGOS MORANO
RUA DOMINGOS MORANO
AV. WASHINGTON LUIZ
AV. WASHINGTON LUIZ

RUA PROFESSOR LUIZ ANTONIO FRAGOSO
RUA PROFESSOR LUIZ ANTONIO FRAGOSO
RUA CAETANO A. PASTORI

| PONTO | PLACA PRESA NO | DESCRIÇÃO DO PONTO |
|-------|----------------|---|
| 88 | POSTE | EM FRENTE AO NUMERO 1806 |
| 37 | POSTE | ESQUINA COM A RUA MAJOR CALDERAZZO - UPA |
| 38 | POSTINHO | EM FRENTE AO NUMERO 1120 - MAURO SOM |
| 39 | POSTINHO | EM FRENTE AO NUMERO 1508 |
| 40 | POSTINHO | EM FRENTE AO NUMERO 102 |
| 41 | POSTINHO | EM FRENTE AO NUMERO 388 / 400B (Esquina) |
| 42 | POSTINHO | ESQUINA COM A RUA SEBASTIANA LOPES DA CUNHA |
| 43 | POSTE | ESQUINA COM A RUA WITERLEY PONZIU |
| 44 | POSTINHO | ESQUINA COM A AV. Dr. PAULO ZUPPANI |
| 45 | POSTINHO | EM FRENTE AO NUMERO 251 |
| 46 | POSTINHO | DE BAIXO DO PONTILHÃO - SENTIDO IDA |
| 47 | POSTE | DE FRENTE AO NUMERO 138 - CAIC |
| 48 | POSTE | EM FRENTE AO NUMERO 114 |
| 49 | POSTE | EM FRENTE AO NUMERO 264 |
| 50 | POSTE | DE FRENTE AO NUMERO 107 |
| 51 | POSTE | ESQUINA COM A RUA DELANO MODESTO - ORELHÃO |
| 51 A | POSTE | ESQUINA COM A RUA NADIR ARRUDA DE PAULO EDUARDO - POSTO DE GASOLINA |
| 52 | POSTE | EM FRENTE AO NUMERO 230 - BAR |
| 53 | POSTINHO | EM FRENTE AO NUMERO 466 |
| 54 | POSTINHO | EM FRENTE AO NUMERO 640 |
| 55 | POSTE | EM FRENTE AO NUMERO 344 |
| 56 | POSTE | EM FRENTE AO NUMERO 470 |
| 57 | POSTINHO | EM FRENTE AO NUMERO 287 |
| 58 | POSTINHO | DE FRENTE AO NUMERO 268 |
| 59 | POSTE | PRÉDINHOS |
| 60 | POSTINHO | DE FRENTE AO NUMERO 282 - POSTO DE SAÚDE |
| 61 | POSTINHO | DE BAIXO DO PONTILHÃO - SENTIDO VOLTA |
| 62 | POSTE | ESQUINA COM A RUA FREDERICO DIAS COELHO |
| 63 | POSTE | DE FRENTE AO NUMERO 579 |
| 64 | POSTE | EM FRENTE AO NUMERO 798 |
| 65 | POSTINHO | EM FRENTE AO NUMERO 835 |
| 66 | POSTINHO | EM FRENTE AO NUMERO 615 |
| 67 | POSTINHO | EM FRENTE AO NUMERO 1691 |
| 68 | POSTINHO | DE FRENTE AO NUMERO 1100 |
| 69 | POSTINHO | EM FRENTE AO NUMERO 717 |
| 70 | POSTE | EM FRENTE A PRACINHA |
| 71 | POSTINHO | EM FRENTE AO NUMERO 27 - MERCADO |

CENTRO
CENTRO

KM TOTAL: 13,7
CENTRO

CENTRO
CENTRO
CENTRO
JD. BEIRA RIO
JD. BEIRA RIO
SENTIDO VILA ROMANA
VILA ROMANA
VILA ROMANA
VILA ROMANA
JD. SÃO LUIZ
JD. SÃO LUIZ
JD. SÃO LUIZ
JD. SÃO LUIZ
VILA SÃO SEBASTIÃO
CAIC
CAIC
CAIC
CAIC
CAIC
CAIC
VILA SÃO SEBASTIÃO
VILA SÃO SEBASTIÃO
VILA SÃO SEBASTIÃO
VILA SÃO SEBASTIÃO
VILA SÃO SEBASTIÃO
VILA SÃO SEBASTIÃO
VILA SÃO SEBASTIÃO
VILA SÃO SEBASTIÃO
VILA SÃO SEBASTIÃO
VILA SÃO SEBASTIÃO
VILA SÃO SEBASTIÃO
VILA SÃO SEBASTIÃO
VILA SÃO SEBASTIÃO
VILA SÃO SEBASTIÃO
VILA SÃO SEBASTIÃO
VILA SÃO SEBASTIÃO
VILA SÃO SEBASTIÃO
VILA SÃO SEBASTIÃO
VILA SÃO SEBASTIÃO
VILA SÃO SEBASTIÃO
VILA SÃO SEBASTIÃO
VILA SÃO SEBASTIÃO
VILA SÃO SEBASTIÃO
VILA SÃO SEBASTIÃO
JD. ROSA BEDRAN
JD. ROSA BEDRAN
VILA SÃO SEBASTIÃO
VILA SÃO SEBASTIÃO
JD. CONTENDAS
JD. CONTENDAS
JD. CONTENDAS



Prefeitura Municipal de Taquaritinga
ESTADO DE SÃO PAULO



Prefeitura Municipal de Taquaritinga

ESTADO DE SÃO PAULO

13

JD. CONTENDAS
CENTRO
CENTRO
CENTRO
SENTIDO CECAP

EM FRENTE AO NUMERO 1125
DE FRENTE AO NUMERO 634 - ESCOLA 9 DE JULHO

POSTINHO
POSTE

72
73

RUA CAETANO A. PASTORI
RUA DA REPUBLICA
RUA GENERAL GLICERIO
RUA DOS DOMINGUES
RUA CAMPOS SALLES (PRAÇA DR. HORÁRIO RAMALHO - TERMINAL)



Prefeitura Municipal de Taquaritinga

ESTADO DE SÃO PAULO

ANEXO III do Decreto nº 4.795/2018

LINHA: DOMINGOS E FERIADOS

Sentido BUSCARDI / CECAP

Rua Campos Salles (TCI), Rua da República, Rua 13 de Maio, Rua São José, Rua Campos Sales, Rua Paulo Roberto Scandar, Av. Gabriel Cavalheiro, Av. Mario da Silva Camargo, Rua Pastor Abel de Souza, Rua Teófilo Rocha, Rua Santo Micali, Av. Caetano de Caro, Av. Savério Salvani, Av. Adamo Lui, Rua Miguel Anselmo, Rua 24 de Outubro, Rua Siqueira Campos, Rua da República, Av. Pedro Carleto, Rua Antonio B. Mendonça, Rua João Nabuco, Rua Rodolpho Silvestre, Rua Luiz Alberto Zucchi, Rua Angelo M. Baliero, Rua Dr. Rafael Lofrano, Rua Maria Ochiutto Storti, Rua Elias Abbud, Rua Vicente João Olivério, Rua João Gualhardi, Rua Maria Tonello Sachetti, Rua Pedro da C. Mendonça, Rua João Lazaro S, Rua José Dias, Rua Nicolau de Paz, Rua Ivone Fumagalli Morano, Rua Rogério Ferreira de Paula Faro, Av. Simão Calil, Rua Maria Lucia Oliveira Ramalho, Av. Oswaldo Pedroso Peretti, Rua Ivone Fumagalli Morano, Rua João Perossi, Rua Idalécio Tresseto, Rua Profa. Maria S. Ferreira, Rua José Garibaldi Maio, Rua Dr. Ricardo Vespucci, Rua Antonio B. Mendonça, Rua Arlindo Duarte Azadinho, Rua Dr. Avelino Bozelli, Rua Dr. Orlando Curti, Rua Atilio Andreghetto, Rua Antonio Basso, Rua José Antonio Ferrari, Rua Alcécio Borelli, Av. Pedro Carleto, Av. Vicente José Parise, Rua Marechal Deodoro, Rua General Ozório, Rua José Bonifácio, Rua Marechal Deodoro, Rua General Glicério, Rua dos Domingues, Rua Campos Salles (TCI).

Sentido TALAVASSO / VILA SÃO SEBASTIÃO

Rua Campos Salles (TCI), Rua Duque de Caxias, Rua General Glicério, Av. Vicente José Parise, Av. João Perissinoti, Rua Celso F. de Camargo, Rua Matheus Conzentino, Rua Francisco Mesquita, Av. Emilio Calil, Rua Alfi Olyntho Cucolichio, Rua Francisco E. Penteado, Av. Rachidi Miziara, Rua Giórgio Stefanelli, Rua Amabele Storti Carletto, Rua Antonio Milaneze, Rua Dr. João Jorge, Rodovia Horário Ramalho, Rua Alfi Olyntho Cucolichio, Rua Angelo Bossini Neto, Rua Mattos Davoglio, Rua Anézio Braga de Barros, Rua Alfi Olyntho Cucolichio, Rodovia Horário Ramalho, Av. Heitor Alves Gomes, Rua Celso F. de Camargo, Av. João Perissinoti, Rua Major Calderazzo, Rua João Pedroni, Rua Pedro Ordine, Rua Pedro Garcia, Rua Angelo Sarubi, Rua Maria Ap. De Paulo Ferreira Bianchi (Rua Projeto J), Rua Pedro Bianchi (Rua Projeto C), Rua Sebastiana Lopes da Cunha, Av. Dr. Paulo Zuppani, Rua Octávio C. Martinelli, Rua Nadir Arruda de Paulo Eduardo, Rua Luiz L. do Val Junior, Rua Fioravante Balan, Rua José Francisco de Assis, Rua Nadir Arruda de Paulo Eduardo, Rua Octácilio C. Martinelli, Rua Salvador Arnoni, Rua Carlos Soldi, Rua Joaquim F. Campanha, Rua Major Pedro P. Correa, Rua Dromede Anina Calanca Constancio, Rua Gabriel T. de Paula, Av. Capitão José Camargo Lima, Rua Octácilio C. Martinelli, Rua Frederico Dias Coelho, Praça Dona Sinharinha Novaes, Rua Laudelino de Camargo, Rua Anélio Barreto, Rua Domingos Morano, Av. Washington Luiz, Rua Prof. Luiz Antonio Fragoso, Rua Caetano A. Pastori, Rua



Prefeitura Municipal de Taquaritinga

ESTADO DE SÃO PAULO

da Republica, Rua General Glicério, Rua dos Domingues, Rua Campos Salles (TCI).

LINHÃO

DOMINGOS E FERIADOS

PARTIDAS CENTRO SENTIDO BUSCARDI / CECAP

| CENTRO Saída | BUSCARDI | CECAP | CENTRO Chegada |
|-----------------|----------|-------|-------------------|
| 06:00 | 06:15 | 06:30 | 07:00 |
| 07:00 | 07:15 | 07:30 | 08:00 |
| 08:00 | 08:15 | 08:30 | 09:00 |
| 09:00 | 09:15 | 09:30 | 10:00 |
| 10:00 | 10:15 | 10:30 | 11:00 |
| 11:00 | 11:15 | 11:30 | 12:00 |
| 12:00 | 12:15 | 12:30 | 13:00 |
| 13:00 | 13:15 | 13:30 | 14:00 |
| 14:00 | 14:15 | 14:30 | 15:00 |
| 15:00 | 15:15 | 15:30 | 16:00 |
| 16:00 | 16:15 | 16:30 | 17:00 |
| 17:00 | 17:15 | 17:30 | 18:00 |
| 18:00 | 18:15 | 18:30 | 19:00 |
| 19:10 | 19:15* | 19:30 | |

* Enfermeiras

PARTIDAS CENTRO SENTIDO TALAVASSO / VILA S. SEBASTIÃO

| CENTRO Saída | TALAVASSO | VILA | CENTRO Chegada |
|-----------------|-----------|-------|-------------------|
| 05:00 | 05:15 | 05:30 | 06:00 |
| 06:00 | 06:15 | 06:30 | 07:00 |
| 07:00 | 07:15 | 07:30 | 08:00 |
| 08:00 | 08:15 | 08:30 | 09:00 |
| 09:00 | 09:15 | 09:30 | 10:00 |
| 10:00 | 10:15 | 10:30 | 11:00 |
| 11:00 | 11:15 | 11:30 | 12:00 |
| 12:00 | 12:15 | 12:30 | 13:00 |
| 13:00 | 13:15 | 13:30 | 14:00 |
| 14:00 | 14:15 | 14:30 | 15:00 |
| 15:00 | 15:15 | 15:30 | 16:00 |
| 16:00 | 16:15 | 16:30 | 17:00 |
| 17:00 | 17:15 | 17:30 | 18:00 |
| 18:00 | 18:15 | 18:30 | 19:00 |
| 19:00 | 19:15 | 19:30 | |





Prefeitura Municipal de Taquaritinga

ESTADO DE SÃO PAULO

| BUSCARDI / CECAP | PONTO | PLACA PRESA NO | DESCRIÇÃO DO PONTO | |
|---|-------|----------------|--|---------------------------|
| RUA CAMPOS SALLES (PRAÇA DR. HORÁRIO RAMALHO - TERMINAL) | 1 | POSTINHO | DE FRENTE AO 627 - ESCOLA DOMINGUES | CENTRO |
| RUA DA REPÚBLICA | 2 | POSTINHO | ESQUINA COM A RUA PRUDENTE DE MORAES - LOJA ROSA CHOQUE / SUP. CARVALHO | CENTRO |
| RUA 13 DE MAIO | | | | |
| RUA SÃO JOSÉ | | | | |
| RUA CAMPOS SALLES | 74 | POSTINHO | DE FRENTE AO NUMERO 1119 - BATATAS RECHADAS | CENTRO |
| RUA PAULO ROBERTO SCANDAR | 75 | POSTE | DE FRENTE AO NUMERO 501 - PRAÇA FUED SIMÃO | CENTRO |
| AV. GABRIEL CAVALHEIRO | 76 | POSTE | DE FRENTE AO NUMERO 45 | JD. LARANJEIRAS |
| AV. MARIO DA SILVA CAMARGO | 77 | POSTE | EM FRENTE AO NUMERO 1225 | JD. LARANJEIRAS |
| AV. MARIO DA SILVA CAMARGO | 78 | POSTE | EM FRENTE AO NUMERO 797 | JD. LARANJEIRAS |
| RUA PASTOR ABEL DE SOUZA | | | | |
| RUA TEÓFILO ROCHA | 79 | POSTE | EM FRENTE AO NUMERO 843 - ESQUINA COM A RUA CALIL SIMÃO | JD. LARANJEIRAS |
| RUA SANTO MICALI | 80 | POSTINHO | DE FRENTE AO NUMERO 98 - PRAÇA BETH ARAÚJO | INOOCOP |
| AV. CAETANO DE CARO | 81 | POSTE | ESQUINA COM A RUA LUIZ BRUZANDIM | INOOCOP |
| AV. SAVÉRIO SALVANI | 82 | POSTINHO | DE FRENTE AO NUMERO 150 - ACADEMIA OLIMPUS | JD. LARANJEIRAS |
| AV. ADAMO LUI | 83 | POSTINHO | DE FRENTE AO NUMERO 2316 - BARACÃO CEBOLA | JD. BELA VISTA |
| AV. ADAMO LUI | 84 | POSTE | EM FRENTE AO NUMERO 1987 - ANTES DO BAR DA TIETA | VILA BUSCARDI |
| RUA MIGUEL ANSELMO | 85 | POSTE | EM FRENTE AO NUMERO 1299 - PRAÇA SANTA LUZIA | VILA BUSCARDI |
| RUA 24 DE OUTUBRO | 86 | POSTINHO | EM FRENTE AO NUMERO 173 | VILA BUSCARDI |
| RUA SIQUEIRA CAMPOS | 87 | POSTINHO | DE FRENTE AO NUMERO 616 - PRAÇA CEMITÉRIO | VILA BUSCARDI |
| RUA DA REPÚBLICA | 4 | POSTE | OPOSTO AO NUMERO 319-A | CENTRO |
| AV. PEDRO CARLETO | 5 | POSTINHO | ESQUINA COM A RUA VICENTE JOSÉ PARISE - TAQUARA BRANCA - DEPOIS DA ROTATÓRIA | JD. SESC CENTENÁRIO |
| RUA ANTONIO B. MENDONÇA | 6 | POSTINHO | EM FRENTE AO NUMERO 32 | JD. SESC CENTENÁRIO |
| RUA JOÃO NABUCO | | | | |
| RUA RODOLPHO SILVESTRE > depois do ponto se torna RUA LUIZ ALBERTO ZUCCHI | 7 | POSTINHO | EM FRENTE AO NUMERO 196 | JD. SANTO ANTONIO |
| RUA LUIZ ALBERTO ZUCCHI > depois do ponto se torna RUA ANGELO M. BALIERO | 8 | POSTINHO | EM FRENTE AO NUMERO 50 | JD. SANTO ANTONIO |
| RUA ANGELO M. BALIERO | 9 | POSTINHO | ESQUINA COM A RUA DR. RAFAEL LOFRANO | JD. PARAISO |
| RUA DR. RAFAEL LOFRANO | | | | |
| RUA MARIA OCHIUTTO STORTI | 10 | POSTE | ESQUINA COM A RUA IMACULADA A. LOURENÇO | JD. MARTINELLI |
| RUA ELIAS ABBUD | | | | |
| RUA VICENTE JOÃO OLIVÉRIO | | | | |
| RUA JOÃO GALHARDI | 11 | POSTE | PRAÇA MICALI - PONTO AZUL | JD. MARTINELLI |
| RUA MARIA TONELLO SACHETTI | | | | |
| RUA PEDRO DA C. MENDONÇA | 12 | POSTINHO | PONTE MARIA LUIZA | JD. VINICIUS DE MORAES |
| RUA JOÃO LAZARO S | 13 | POSTINHO | BAR DA BETE | CONJ. HAB. ARSENIO MICALI |
| RUA JOSÉ DIAS | | | | |
| RUA NICOLAU DE PAZ | 14 | POSTINHO | DE FRENTE AO NUMERO 64 - BAR DO MIGUEL | CONJ. HAB. ARSENIO MICALI |
| RUA NICOLAU DE PAZ | 15 | POSTINHO | ESQUINA COM A RUA IVONE FUMAGALI MORANO - IGREJA MISSÃO PARA CRISTO | CONJ. HAB. ARSENIO MICALI |
| RUA IVONE FUMAGALI MORANO | 16 | POSTE | EM FRENTE A CAIXA D'ÁGUA | JD. PARAISO |
| RUA ROGÉRIO FERREIRA DE PAULA FARO | | | | |
| AV. SIMÃO CALIL | | | | |
| RUA MARIA LUCIA OLIVEIRO RAMALHO | 17 | POSTE | EM FRENTE AO ORELHÃO | JD. PARAISO |
| AV. OSWALDO PEDROSO PERETTI | 17 A | POSTINHO | DE FRENTE AO NUMERO 208 | JD. MARIA LUIZA |
| RUA IVONE FUMAGALI MORANO | 18 | POSTINHO | EM FRENTE AO NUMERO 386 | JD. MARIA LUIZA |
| RUA JOÃO PEROSSI | 19 | POSTE | DE FRENTE AO NUMERO 51 | JD. MARIA LUIZA |
| RUA IDALÉCIO TRESSETO | 20 | POSTINHO | ESQUINA COM A RUA ANTONIO FUCI | JD. MARIA LUIZA |
| RUA IDALÉCIO TRESSETO | 21 | POSTINHO | ESQUINA COM A RUA PROFESSORA MARIA SEIXAS FERREIRA | JD. SANTO ANTONIO |
| RUA PROFESSORA MARIA S. FERREIRA | | | | |
| RUA JOSÉ GARIBALDI MAIO | | | | |
| RUA DR. RICARDO VESPUCCI | | | | |
| RUA ANTONIO B. MENDONÇA | | | | |
| RUA ARLINDO DUARTE AZADINHO | 23 | POSTINHO | DE FRENTE AO NUMERO 473 | JD. SANTO ANTONIO |
| RUA DR. AVELINO BOZELLI | | | | |
| RUA DR. ORLANDO CURTI | 24 | POSTINHO | EM FRENTE AO NUMERO 180 | JD. SESC CENTENÁRIO |
| RUA ALCINDO ARNONI | | | | |



Prefeitura Municipal de Taquaritinga

ESTADO DE SÃO PAULO

JD. SOBRAL
JD. SANTA CRUZ
JD. SANTA CRUZ
JD. SANTA CRUZ
SENTIDO CENTRO
SENTIDO CENTRO
VILA DE SANTI
VILA DE SANTI
VILA DE SANTI
VILA DE SANTI
VILA DE SANTI
VILA DE SANTI
VILA DE SANTI
VILA DE SANTI
CENTRO
CENTRO
CENTRO

CENTRO

CENTRO
CENTRO
JD. TAQUARÃO
CONJ. RES. IPIRANGA
CONJ. RES. IPIRANGA
CONJ. RES. IPIRANGA
CONJ. RES. IPIRANGA
CONJ. RES. IPIRANGA
JD. VALE DO SOL
JD. VALE DO SOL
CONJ. HAB. LOPES MORENO
CONJ. HAB. LOPES MORENO
CONJ. HAB. LOPES MORENO
JD. VALE DO SOL
JD. VALE DO SOL
SENTIDO ACAPULCO
ACAPULCO
ACAPULCO
ACAPULCO
ACAPULCO
ACAPULCO
SENTIDO JD. VALE DO SOL
CONJ. RES. IPIRANGA
CONJ. RES. IPIRANGA
CONJ. RES. IPIRANGA
CONJ. RES. IPIRANGA
CONJ. RES. IPIRANGA
CONJ. RES. IPIRANGA
JD. TAQUARÃO
JD. TAQUARÃO

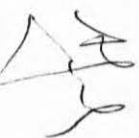
JD. BEIRA RIO
JD. BEIRA RIO

| | | | |
|---|-------|----------------|--|
| RUA ANTONIO BASSO | 25 | POSTINHO | EM FRENTE AO NUMERO 218 |
| RUA JOSÉ ANTONIO FERRARI | 26 | POSTINHO | EM FRENTE AO NUMERO 50 |
| RUA ALECIO BORELLI | 27 | POSTINHO | ESQUINA COM A RUA 8 |
| RUA ALECIO BORELLI | 28 | POSTINHO | ESQUINA COM A RUA JOÃO DUARTE AZADINHO |
| AV. PEDRO CARLETO / RUA JOÃO DUARTE AZADINHO | | | |
| AV. VICENTE JOSÉ PARISE | 29 | POSTE | EM FRENTE A PRAÇA SANTOS DUMONT |
| RUA MARECHAL DEODORO | | | |
| RUA GENERAL OZÓRIO | 30 | POSTINHO | EM FRENTE AO NUMERO 52 - PRAÇA DO PERRETI |
| RUA GENERAL OZÓRIO | 31 | POSTE | DE FRENTE AO NUMERO 359 |
| RUA GENERAL OZÓRIO | 32 | POSTINHO | DE FRENTE AO NUMERO 601 - IGREJA UNIVERSAL |
| RUA GENERAL OZÓRIO | 33 | POSTINHO | ESQUINA COM A RUA PRUDENTE DE MORAES - LOJA MODA H |
| RUA GENERAL OZÓRIO | 34 | POSTINHO | EM FRENTE AO NUMERO 978 |
| RUA GENERAL OZÓRIO | 35 | POSTINHO | DE FRENTE AO NUMERO 1155 - HOSPITAL |
| RUA JOSÉ BONIFÁCIO | 36 | POSTINHO | ESQUINA COM A RUA MARECHAL DEODORO |
| RUA MARECHAL DEODORO | | | |
| RUA GENERAL GLICÉRIO (PRAÇA DR. ORÁRCIO RAMALHO) - PREFEITURA | | | |
| RUA DOS DOMINGUES | | | |
| RUA CAMPOS SALLES (PRAÇA DR. HORÁRIO RAMALHO - TERMINAL) | | | |
| TALAVASSO / VILA SÃO SEBASTIÃO | PONTO | PLACA PRESA NO | DESCRIÇÃO DO PONTO |
| RUA CAMPOS SALLES (PRAÇA DR. HORÁRIO RAMALHO - TERMINAL) | | | |
| RUA DUQUE DE CAXIAS | | | |
| RUA GENERAL GLICÉRIO | | | |
| AV. VICENTE JOSÉ PARISE | 88 | POSTE | EM FRENTE AO NUMERO 1806 |
| AV. VICENTE JOSÉ PARISE | 37 | POSTE | ESQUINA COM A RUA MAJOR CALDERAZZO - UPA |
| AV. JOÃO PERISSINOTI | 89 | POSTINHO | EM FRENTE AO NUMERO 506 - LOBÃO LANCHES |
| RUA CELSO F. DE CAMARGO | 90 | POSTE | EM FRENTE A APAE |
| RUA MATHEUS CONZENTINO | 91 | POSTINHO | ESQUINA COM A RUA FRANCISCO MESQUITA |
| RUA FRANCISCO MESQUITA | 92 | POSTINHO | EM FRENTE A IGREJA |
| RUA FRANCISCO MESQUITA | 93 | POSTINHO | ESQUINA COM A AV. EMILIO CALIL |
| AV. EMILIO CALIL | 94 | POSTINHO | EM FRENTE AO NUMERO 550 - PRAÇA AP. VALENÇA DA SILVA |
| RUA ALFI OLYNTHO CUCOLICHIO | 95 | POSTINHO | 30 METROS DA ROTATÓRIA VALE DO SOL |
| RUA FRANCISCO E. PENTEADO | 96 | POSTE | DE FRENTE AO CENTRO DE LASER |
| AV. RACHID MIZIARA | | | |
| RUA GIÓRGIO STEFANELLI | 97 | POSTINHO | PRACINHA |
| RUA AMABELE STORTI CARLETO | | | |
| RUA ANTONIO MILANEZE | | | |
| RUA DR. JOÃO JORGE | | | |
| RODOVIA HORÁRIO RAMALHO | | | |
| RUA ALFI OLYNTHO CUCOLICHIO | | | |
| RUA ANGELO BOSSINI NETO | | | |
| RUA MATTOS DAVOGLIO | 98 | POSTE | DE FRENTE AO NUMERO 390 |
| RUA ANÉZIO BRAGA DE BARROS | 99 | POSTE | ESQUINA COM A RUA MATTOS DAVOGLIO |
| RUA ALFI OLYNTHO CUCOLICHIO | | | |
| RODOVIA HORÁRIO RAMALHO | | | |
| AV. HEITOR ALVES GOMES | 100 | POSTINHO | EM FRENTE AO NUMERO 49 - ORELHÃO |
| AV. HEITOR ALVES GOMES | 101 | POSTINHO | EM FRENTE AO NUMERO 114 - COBERTURA FECHADA |
| AV. HEITOR ALVES GOMES | 102 | POSTINHO | EM FRENTE AO NUMERO 897 - PARAISO PRESENTES |
| AV. HEITOR ALVES GOMES | 103 | POSTINHO | EM FRENTE AO NUMERO 621 |
| AV. HEITOR ALVES GOMES | 104 | POSTINHO | DE FRENTE AO NUMERO 280 - HOSPITAL DOS OLHOS |
| RUA CELSO F. DE CAMARGO | 105 | POSTINHO | PRAÇA DO NAVIO |
| AV. JOÃO PERISSINOTI | 106 | POSTINHO | DE FRENTE AO NUMERO 496 - TAQUARÃO |
| AV. JOÃO PERISSINOTI | 107 | POSTINHO | EM FRENTE AO NUMERO 89 - LADO DA UPA |
| RUA MAJOR CALDERAZO | | | |
| RUA JOÃO PEDRONI | 38 | POSTINHO | EM FRENTE AO NUMERO 1120 - MAURO SOM |
| RUA JOÃO PEDRONI | 39 | POSTINHO | EM FRENTE AO NUMERO 1508 |



Prefeitura Municipal de Taquaritinga
ESTADO DE SÃO PAULO

| | | | | |
|--|------|----------|---|---------------------|
| RUA PEDRO ORDINE | 40 | POSTINHO | EM FRENTE AO NUMERO 102 | SENTIDO VILA ROMANA |
| RUA PEDRO GARCIA | 41 | POSTINHO | EM FRENTE AO NUMERO 388 / 400B (Esquina) | VILA ROMANA |
| RUA PEDRO GARCIA | 42 | POSTINHO | ESQUINA COM A RUA SEBASTIANA LOPES DA CUNHA | VILA ROMANA |
| RUA ANGELO SARUBI | 43 | POSTE | ESQUINA COM A RUA WITERLEY PONZIU | VILA ROMANA |
| RUA MARIA AP. DE PAULO FERREIRA BIANCHI / RUA PROJ. J | | | | JD. SÃO LUIZ |
| RUA PEDRO BIANCHI / RUA PROJ C | | | | JD. SÃO LUIZ |
| RUA SEBASTIANA LOPES DA CUNHA | 44 | POSTINHO | ESQUINA COM A AV. Dr. PAULO ZUPPANI | JD. SÃO LUIZ |
| AV. DR. PAULO ZUPPANI | 45 | POSTINHO | EM FRENTE AO NUMERO 251 | JD. SÃO LUIZ |
| RUA OCTÁVIO C. MARTINELLI | 46 | POSTINHO | DE BAIXO DO PONTILHÃO - SENTIDO IDA | VILA SÃO SEBASTIÃO |
| RUA NADIR ARRUDA DE PAULO EDUARDO | 47 | POSTE | DE FRENTE AO NUMERO 138 - CAIC | CAIC |
| RUA LUIZ L. DO VAL JUNIOR | 48 | POSTE | EM FRENTE AO NUMERO 114 | CAIC |
| RUA LUIZ L. DO VAL JUNIOR | 49 | POSTE | EM FRENTE AO NUMERO 264 | CAIC |
| RUA FIORAVANTE BALAN | | | | CAIC |
| RUA JOSÉ FRANCISCO DE ASSIS | 50 | POSTE | DE FRENTE AO NUMERO 107 | CAIC |
| RUA JOSÉ FRANCISCO DE ASSIS | 51 | POSTE | ESQUINA COM A RUA DELANO MODESTO - ORELHÃO | CAIC |
| RUA NADIR ARRUDA DE PAULO EDUARDO | | | | CAIC |
| RUA OCTÁVIO C. MARTINELLI | 51 A | POSTE | ESQUINA COM A RUA NADIR ARRUDA DE PAULO EDUARDO - POSTO DE GASOLINA | CAIC |
| RUA SALVADOR ARNONI | 52 | POSTE | EM FRENTE AO NUMERO 230 - BAR | VILA SÃO SEBASTIÃO |
| RUA CARLOS SOLDI | 53 | POSTINHO | EM FRENTE AO NUMERO 466 | VILA SÃO SEBASTIÃO |
| RUA CARLOS SOLDI | 54 | POSTINHO | EM FRENTE AO NUMERO 640 | VILA SÃO SEBASTIÃO |
| RUA JOAQUIM F. CAMPANHA | 55 | POSTE | EM FRENTE AO NUMERO 344 | VILA SÃO SEBASTIÃO |
| RUA MAIOR PEDRO P. CORREA | 56 | POSTE | EM FRENTE AO NUMERO 470 | VILA SÃO SEBASTIÃO |
| RUA MAIOR PEDRO P. CORREA | 57 | POSTINHO | EM FRENTE AO NUMERO 287 | VILA SÃO SEBASTIÃO |
| RUA DROMEDE ANINA CALANCA CONSTANCIO / RUA SALVADOR ARNONI | | | | VILA SÃO SEBASTIÃO |
| RUA GABRIEL T. DE PAULA | 58 | POSTINHO | DE FRENTE AO NUMERO 268 | VILA SÃO SEBASTIÃO |
| AV. CAPITÃO JOSÉ CAMARGO LIMA | 59 | POSTE | PRÉDINHOS | VILA SÃO SEBASTIÃO |
| AV. CAPITÃO JOSÉ CAMARGO LIMA | 60 | POSTINHO | DE FRENTE AO NUMERO 282 - POSTO DE SAÚDE | VILA SÃO SEBASTIÃO |
| RUA OCTÁVIO C. MARTINELLI | 61 | POSTINHO | DE BAIXO DO PONTILHÃO - SENTIDO VOLTA | VILA SÃO SEBASTIÃO |
| RUA FREDERICO DIAS COELHO | | | | VILA SÃO SEBASTIÃO |
| PRAÇA D. SINHARINHA NOVAES | 62 | POSTE | ESQUINA COM A RUA FREDERICO DIAS COELHO | VILA SÃO SEBASTIÃO |
| RUA LAUDELINO DE CAMARGO | 63 | POSTE | DE FRENTE AO NUMERO 579 | VILA SÃO SEBASTIÃO |
| RUA LAUDELINO DE CAMARGO | 64 | POSTE | EM FRENTE AO NUMERO 798 | VILA SÃO SEBASTIÃO |
| RUA ANÉLIO BARRETO | | | | VILA SÃO SEBASTIÃO |
| RUA DOMINGOS MORANO | 65 | POSTINHO | EM FRENTE AO NUMERO 835 | JD. ROSA BEDRAN |
| RUA DOMINGOS MORANO | 66 | POSTINHO | EM FRENTE AO NUMERO 615 | JD. ROSA BEDRAN |
| AV. WASHINGTON LUIZ | 67 | POSTINHO | EM FRENTE AO NUMERO 1691 | VILA SÃO SEBASTIÃO |
| AV. WASHINGTON LUIZ | 68 | POSTINHO | DE FRENTE AO NUMERO 1100 | VILA SÃO SEBASTIÃO |
| RUA PROFESSOR LUIZ ANTONIO FRAGOSO | 69 | POSTINHO | EM FRENTE AO NUMERO 717 | JD. CONTENDAS |
| RUA PROFESSOR LUIZ ANTONIO FRAGOSO | 70 | POSTE | EM FRENTE A PRACINHA | JD. CONTENDAS |
| RUA CAETANO A. PASTORI | 71 | POSTINHO | EM FRENTE AO NUMERO 27 - MERCADO | JD. CONTENDAS |
| RUA CAETANO A. PASTORI | 72 | POSTINHO | EM FRENTE AO NUMERO 1125 | JD. CONTENDAS |
| RUA DA REPÚBLICA | | | | CENTRO |
| RUA GENERAL GLICÉRIO | 73 | POSTE | DE FRENTE AO NUMERO 634 - ESCOLA 9 DE JULHO | CENTRO |
| RUA DOS DOMINGUES | | | | CENTRO |
| RUA CAMPOS SALLES (PRAÇA DR. HORÁRIO RAMALHO - TERMINAL) | | | | SENTIDO CECAP |



Praça Dr. Horário Ramalho n° 160 | Centro | CEP 15900-000 | Taquaritinga / SP

Fone/Fax: (16) 3253-9100 | www.taquaritinga.sp.gov.br