



Prefeitura Municipal de Taquaritinga

ESTADO DE SÃO PAULO

Taquaritinga, 23 de agosto de 2018.

Ofício nº 444/2018

Ref.: Indicação nº 167/2018

Vereador: Dr. Eduardo Henrique Moutinho

Senhor Presidente:

O expediente da referência, aprovado por essa E. Câmara Municipal na Sessão Ordinária do dia 06 de agosto de 2018 e transcrito no Ofício nº 438/2018, de 08 de agosto de 2018, dessa Digna Presidência, foi alvo de atenção.

Respondendo ao Nobre Vereador, que solicita seja feita a construção de uma Praça na esquina da avenida Adamo Lui com a rua Carlos Pedro Perossi, mais precisamente em frente à UBS (Unidade Básica de Saúde) Antonio Abbud e a 1ª Igreja do Evangelho Quadrangular (Templo da Vitória), informamos que a proposta de construção do referido equipamento público, já foi devidamente cadastrada no SICONV - Sistema de Convênios do Governo Federal, a partir de emenda parlamentar destinada ao Município pelo Deputado Federal Jefferson Campos, conforme verificam-se os documentos apresentados pela Diretoria de Convênios e Contratos que apresentamos para conhecimento do N. Edil.

Vale ressaltar, que a Diretoria de Convênios e Contratos em conjunto com a Secretaria Municipal de Obras e Meio Ambiente, estão concluindo os projetos técnicos, para posterior aprovação da Superintendência da Caixa Econômica Federal em São José do Rio Preto e posterior início das obras.

Sem mais para o momento e ao inteiro dispor de Vossa Excelência, finalizamos com cordiais cumprimentos.


Vanderlei José Marsico
Prefeito Municipal

Excelentíssimo Senhor
José Rodrigo De Pietro
Presidente da Câmara Municipal de
Taquaritinga

Dados Proposta/Pré-Convênio/Convênio

Dados da Proposta

Plano de Trabalho as Participantes

Requisitos para Celebração

Código do Programa 5600020180001

Nome do Programa PLANEJAMENTO URBANO

Numero CPS 007/2018

Itens de Investimento INFRAESTRUTURA URBANA, Unidades Habitacionais, Equipamentos Comunitários, Pavimentação, Drenagem, Abastecimento de Água, Esgotamento Sanitário, Energia Elétrica e Iluminação, Coleta e Tratamento de Resíduos Sólidos, Contenção e Estabilização de Encostas, Regularização Fundiária, Aquisição de Equipamentos e Insumos, Elaboração de Estudos e Projetos, Instrumentos e Ações em Planejamento e Gestão Pública, Ações Complementares de Obras, Gerenciamento, Trabalho Social, Transporte Público

Regra Contrapartida 1% (um por cento) e 20% (vinte por cento) para os demais municípios acima de 50.000 habitantes; [Percentual Mínimo Contrapartida: 1.0% | Percentual Máximo Contrapartida em Bens e Serviços: 0.0%]

Valor Global do(s) Item(ns) de Investimento R\$ 226.000,00

Valor de Contrapartida R\$ 3.142,86

Valor de Contrapartida Financeira R\$ 3.142,86

Valor de Contrapartida em Bens e Serviços R\$ 0,00

Valor de Repasse R\$ 222.857,14

Valor Emenda 15810005 (R\$) R\$ 222.857,14 - JEFFERSON CAMPOS

Reabilitação e Requalificação de ÁREA URBANA

EM TAQUARITINGA, SP.

PROPOSTA 034793/2018 – EMENDA INDIVIDUAL 15810005

PARLAMENTAR JEFFERSON CAMPOS

Características

- **ÁREA URBANA:** localizada na Região Centro-Oeste do Município, no Jardim Buscardi, entre a Avenida Adamo Lui e Rua Pedro Carlos Perossi;
- **Pontos Referenciais importantes:** Igreja do Evangelho Quadrangular, UBS “Antonio Abbud” e Quadra de Esportes “Benedito De Pietro”;
- **Enfoque:** requalificação de área urbana subutilizada, porém com grande potencial;
- **Transformar a área em um local de convívio social e lazer;**
- **Melhorias e implantação de mobiliário urbano, arborização e acessibilidade.**



Figura 02. Foto do Objeto 01, sendo a edificação à esquerda a Igreja do Evangelho Quadrangular e ao fundo, a UBS “Antonio Abbud”.

Localização e Entorno

1. Figura Vermelha – Objeto 01: área urbana a ser reabilitada e requalificada - Praça "Benedito De Pietro (Dito Di Pietro)";
 2. Figura Verde – Igreja do Evangelho Quadrangular;
 3. Figura Azul – Unidade Básica de Saúde "Antonio Abbud";
 4. Figura Amarela – Praça de Esportes "Gabriel José Mizziara".
- Vias que circundam o Objeto 01:
- Rua Pedro Carlos Perossi;
Avenida Adamo Lui;



Figura 03. Vista aérea com o Espaço Urbano em destaque (figura vermelha) com as edificações de referência e vias que circundam a área.




Figura 04. Objeto 01 – Vista da Rua Pedro Carlos Perossi.



Figura 05. Objeto 01 – Vista da Avenida Adamo Lui.



Figura 06. Figura 2 – Igreja do Evangelho Quadrangular – Vista entre as Ruas Pedro Carlos Perossi e Bento Marcondes Furtado.



Figura 07. Interseção Figura 1 e 2 – Vista da lateral da Igreja do Evangelho Quadrangular e Objeto 01.



Figura 08. Figura 3 – UBS “Antonio Abbud” – Vista da Avenida Adamo Lui.




Figura 09. Interseção Figura 1 e 3 – Vista da fachada da UBS “Antonio Abbud” e Objeto 01.



Figura 10. Figura 4 – Quadra de Esportes “Benedito De Pietro (Dito Di Pietro)” – Vista da Avenida Adamo Lui.




Figura 11. Figura 4 – Quadra de Esportes “Benedito De Pietro (Dito Di Pietro)” – Vista entre a Avenida Adamo Lui e Rua Treze de Maio.