



TRANSMÁRSICO – VIAÇÃO TRANSMÁRSICOLTDA

Avenida João de Jorge nº 278 – Distrito Industrial - Fone (16)3252-6711

Taquaritinga-SP CEP: 15.900-000

CNPJ: 43.963.065/0001-45 Insc. Estadual: 684.020.918.110

Taquaritinga/SP, 18 de Agosto de 2023.

Ofício nº 367/2023.
Requerimento 174/2023

A Empresa Viação Transmarsico Ltda., em atendimento aos termos do ofício supra, vem respeitosamente à presença de Vossa Senhoria, informar as linhas diárias disponíveis, bem como os horários das mesmas.

Aproveitamos a oportunidade para renovar nossos protestos de estima e consideração.

Cordialmente,

VIAÇÃO TRANSMARSICO LTDA.
Por seu representante legal, Mario Marsico.

CÂMARA MUNICIPAL DE TAQUARITINGA

RECEBI

TAQUARITINGA, 29/08/2023

Maia Vitória A. ...

ITINERÁRIO CECAP

Saída do Terminal Integração Jose Marsico

Passa em frente à Prefeitura de Taquaritinga.

Vira á esquerda e segue na Rua Bernadino Sampaio.

Vira á esquerda na Rua Campos Salles e segue (Ponto na Praça, Ponto no Domingues)

Vira á esquerda na Rua da Republica e segue até o Posto Avenida (Ponto no Carvalho e Ponto em frente à Eletrica Sartori)

Entra á direita na Avenida Pedro Carleto e segue(Ponto na Guarita da Colombo)

Vira á direita na Rua Antônio B. Mendonça (Ponto ao lado daFarmácia)

Vira á esquerda na Rua João Nabuco e segue.

Vira á direita na Rua Rodolfo Silvestre e segue (Ponto no segundo quarteirão)

Segue pela Rua Luis Alberto Zuchi (Ponto ao lado da Sorveteria Skinata e Ponto dois quarteirões para frente)

Vira á esquerda na Rua Dr Rafael Lofrano e segue (Ponto em frente a Caixa d' agua)

Segue pela Rua João Oliveira(MICALI) , passa pela rua: José Marino(SANTA RITA)

Vira a esquerda na rua: AntonioFumagalli, Ponto santa Rita

Vira a esquerda e desce na rua:Dr. Paulo Rogerio Teixeira

Vira a esquerda na rua: Sebastião Marsico

Vira á esquerda e desce a Rua Maria TonelloSachetti.

Vira á esquerda na Rua Pedro da Costa (Ponto na baixada)

Vira á direita na Rua Liliam Luci Lui.

Vira á esquerda na Rua João Lazaro Schineider

Vira á direita e sobena Rua Rafael Passari

Segue pela Rua Serafina Bove Sobral (Maria Luiza 2)(Ponto ao lado do Supermercado Novo)

Vira á esquerda na Rua Tabajara Monteiro Vieira (Ponto em frente aEdicula Golfinho)

Vira á esquerda e desce a Rua Wilson Araujo.



Segue pela Rua Luiz H. Grezendi (Ponto em frente a Igreja do Pastor Pedro)

Vira á direita na Rua Francisco Cantuário

Vira á esquerda na Rua Pedro Toscano

Vira á direita na Rua Nicolau da Paz e segue (Dois Pontos nessa rua)

Vira á direita na Rua Ivone FumagalliMorano e segue (Ponto ao lado da Distribuidora de Bebidas)

Vira á esquerda e desce a Avenida Simão Calil e segue(Ultima rua do Bosque)(DOIS PONTOS NESSA RUA).

Vira á esquerda e faz a rotatória para o bairro Strachini.

Passa pela ultima rua do Bairro Strachini

Vira á esquerda na Rua de Terra que liga o Maria Luiza ao Strachini

Segue pela Rua João Perossi.

Vira á direita na Rua João Nabucco e faz a rotatória.

Vira á direita e segue pela Rua Idalecio Tresseto (2 pontos nessa rua)

Vira á direita e desce a Rua Prof.^a Seixas Ferreira saindo em frente a Pizzaria do Wilson e segue entrando na Rua Jose Garibaldi Maio

Vira á esquerda e segue na Rua Ricardo Vespúcio (Rua da padaria)

Vira á direita na Rua Antônio de Mendonça atravessa a Avenida Pedro Carleto,

Vira á direita entra na Rua Arlindo Duarte Azadinho (lateral Cecap) segue em frente

Vira á esquerda na Avenida Avelino Boselli (que divide a Cecap/ Sobral),

Vira á direita na Rua Dr. Orlando Curti e segue

Vira á esquerda e desce a Rua Alcindo Curti

Vira á esquerda na Rua Antônio Basso

Segue em frente pela Rua José Antônio Ferrari (Cecap) e segue até a Rua Alécio Boreli.

Vira á direita entrando na Arlindo Duarte Azadinho sentido Centro.

Faz à rotatória na Praça Santos Dumont, atravessa a Avenida Vicente José Parise entra em frente na Rua General Osório.

Segue em frente até a esquina do Hospital, vira a direita descendo a Rua José Bonifácio.



Vira á direita na Rua General Osório e segue.

Vira á esquerda na Rua Miguel Anselmo e segue até o Terminal de Integração José Marsico.

A handwritten signature in blue ink, consisting of several overlapping loops and a vertical line extending downwards.

ITINERÁRIO VILA SÃO SEBASTIÃO E TALAVASSO

Saída do Terminal de Integração Jose Marsico

Vira e sobe na Rui Barbosa até na farmácia esquina com a MajorCalderazzo

Vira na MajorCalderazzo e vai até no Ponto da Upa, na Rua João Perissinotti Ponto Lobão

Vira á esquerda na AV. Celso Ferreira Camargo segue até APPAE

Vira á direita na rua: Mateus Cosentino sobe até no ROTÁRI

Vira á direita na rua: Francisco Mesquita e vai até na Igreja (Ponto) e na Caixa D'AGUA (Ponto)

Vira á esquerda. Na Av. Emilia Calil desce até a rotatória até o Ponto Mercadinho Ignêse sobe a AV. Paulo Zuppani, segue

Vira esquerda na rua: Sebastiana Lopes da Cunha

Vira a direita na rua: AngeloSarubi desce e

Vira á direita na Rua Pedro Garcia.

Vira á esquerda na Avenida Dr. Paulo Zupanni e segue.

Vira á Direita na Rua Otavio CavalentinoMartinelli(Rua Boiadeira) (Ponto no Pontilhão).


Vira á direita na Rua Nadir Arruda de Paula (Ponto Proximo a Escola do Caic) e segue.

Vira á esquerda na Rua Luiz L. do Val Junior e segue.

Vira á esquerda e desce na Rua Euclides Rossi seguindo até a Rua Otavio Cavalentino Martinelli (Rua Boiadeira).

Vira á direita na Rua Dr. Leonel Benevides Resende (Rua 22) (Ponto na esquina em ao lado da Padaria).

Vira á direita na Rua Carlos Soldi (Ponto em frente ao Supermercado Frangolandia)



Vira á esquerda na Rua Dona Estefânia Belo do Val (Rua 24) e segue (Ponto em frente a Caixa d'água e Ponto no próximo quarteirão)

Vira á esquerda e desce a Rua Major Pedro Correa e segue.

Vira á esquerda na Avenida Capitão José Camargo de Lima e segue (Ponto em frente ao predinhos e Ponto em frente ao Postinho)

Vira á esquerda na Rua Otavio Cavalentino Martinelli (Rua Boiadeira).

Vira á direita na Avenida Frederico Dias Coelho e segue (Ponto em frente ao Panosso e ponto ao lado da Igreja Católica)

Vira á esquerda na Praça Sra. Novaes.

Vira á direita na Rua Laudelino Camargoe segue (Ponto em frente a Creche e Ponto no final da rua)

Vira á esquerda na Rua Anélio Barreto.

Vira á esquerda na Rua Domingos Morano e segue (Ponto no meio do quarteirão e Ponto em frente a Loja Ele &Ela)

Vira á direita na Avenida Washington Luiz e segue (Ponto em frente ao antigo Supermercado Avenida e Ponto em frente à Prainha)


Vira á direita na Rua Um.

Faz à rotatória e entra a esquerda na Rua Prof. Luiz Antônio Fragoso e segue (Ponto próximo ao Crema)

Vira á direita na Rua Caetano Álvaro Pastore e segue (Ponto na esquina da rua que sobe para o Kaikan e Ponto no Feola)

Segue pela Rua da República e segue (Ponto Guarita do Hospital, Ponto em frente àPraça da Matriz e Ponto no Carvalho)

Vira á esquerda na Rua Miguel Anselmo e segue até o Terminal de Integração José Marsico(Ponto ao lado do Fórum)



VIAÇÃO TRANSMARSICO

SEGUNDA Á SEXTA

TABELA DE HORÁRIO DA CIRCULAR

CECAP	VSS	TALAVASSO
06:05	06:05	06:05
07:05	07:05	07:05
08:05	08:05	08:05
09:05	09:05	09:05
10:05	10:05	10:05
11:05	11:05	11:05
12:05	12:05	12:05
13:05	13:05	13:05
14:05	14:05	14:05
15:05	15:05	15:05
16:05	16:05	16:05
17:05	17:05	17:05
18:05 ÚLTIMA VOLTA	18:05 ÚLTIMA VOLTA	18:05 ÚLTIMA VOLTA



AOS SÁBADOS

CECAP	VILA SÃO SEBASTIÃO	TALAVASSO	GUARIROBA JURUPEMA/ VILA NEGRI
06:05	06:05	06:05	07:05
07:05	07:05	07:05	11:30
08:05	08:05	08:05	ÚLTIMA VOLTA
09:05	09:05	09:05	
10:05	10:05	10:05	
11:05	11:05	11:05	
12:05	12:05	12:05	
ÚLTIMA VOLTA	ÚLTIMA VOLTA	ÚLTIMA VOLTA	





CÂMARA MUNICIPAL DE TAQUARITINGA

— ESTADO DE SÃO PAULO —

Praça Dr. Horácio Ramalho, 156 - Caixa Postal 201 - Centro - CEP 15900-047 - Fone: (16) 3253-9282
Site: www.camarataquaritinga.sp.gov.br

E-mail: camara@camarataquaritinga.sp.gov.br

A CASA DO POVO, A SERVIÇO DO POVO!

Taquaritinga, 08 de agosto de 2023.

Ofício nº 367/2023


Ref.: Requerimento nº 174/2023

Ilustríssimo Senhor,

Tem o presente a finalidade de encaminhar a Vossa Senhoria requerimento proposto pela Vereadora **MIRIAN PONZIO**, apresentado e aprovado em sessão ordinária do Poder Legislativo ocorrida no dia 07 de agosto de 2023, para que a empresa responsável pelo serviço de transporte público no município informe quais as linhas diárias disponíveis para os distritos municipais (Guariroba, Jurupema, Vila Negri), e em quais horários.

Certos de que este pedido receberá especial atenção de Vossa Senhoria, na oportunidade apresentamos protestos de estima, consideração e respeito.

Cordiais Saudações,


Valcir Conceição Zacarias
- Presidente -

Ilmo. Senhor
MÁRIO MARSICO,
Viação Transmársico
Taquaritinga – SP.











